

еКатастар непокретности



Претраживање

Промена лозинке

Одјава

Насловна страна / Парцеле

Парцеле

Претраживање парцела, преглед података објеката и посебних делова.

[Помоћ](#)

Општина и КО*:

Број парцеле*:

СМЕДЕРЕВО

1/26

СМЕДЕРЕВО

Прикажи

Евиденција: ☒ Катастар непокретности ☐ Катастар земљишта

Подаци о земљишту (парцела и делови парцела)

Број парцеле	Број дела парцеле	Површина (m ²)	Улица/Потес	Врста земљишта	Начин коришћења земљишта	
▶  1/26	1	530	ДУНАВСKE ЊИВЕ	ЗЕМЉИШТЕ У ГРАЂЕВИНСКОМ ПОДРУЧЈУ	ЗЕМЉИШТЕ ПОД ЗГРАДОМ И ДРУГИМ ОБЈЕКТОМ	
▶  1/26	2	650	ДУНАВСKE ЊИВЕ	ЗЕМЉИШТЕ У ГРАЂЕВИНСКОМ ПОДРУЧЈУ	ЗЕМЉИШТЕ ПОД ЗГРАДОМ И ДРУГИМ ОБЈЕКТОМ	
▶  1/26	3	117	ДУНАВСKE ЊИВЕ	ЗЕМЉИШТЕ У ГРАЂЕВИНСКОМ ПОДРУЧЈУ	ЗЕМЉИШТЕ ПОД ЗГРАДОМ И ДРУГИМ ОБЈЕКТОМ	
▶  1/26	4	136	ДУНАВСKE ЊИВЕ	ЗЕМЉИШТЕ У ГРАЂЕВИНСКОМ ПОДРУЧЈУ	ЗЕМЉИШТЕ ПОД ЗГРАДОМ И ДРУГИМ ОБЈЕКТОМ	
▶  1/26	5	110	ДУНАВСKE ЊИВЕ	ЗЕМЉИШТЕ У ГРАЂЕВИНСКОМ ПОДРУЧЈУ	ЗЕМЉИШТЕ ПОД ЗГРАДОМ И ДРУГИМ ОБЈЕКТОМ	
Σ: 1.543						
1 2						

Подаци о зградама и другим грађевинским објектима (објекти на изабраном делу парцеле)

Улица	Кућни број	Кућни подброј	Површина (m ²)	Начин коришћења објекта	Статус објекта	
▶ ДУНАВСKE ЊИВЕ			530	ОСТАЛЕ ЗГРАДЕ	ОБЈЕКАТ ИЗГРАЂЕН БЕЗ ОДОБРЕЊА ЗА ГРАДЊУ	

Посебни делови изабраног објекта

Евид. број	Бр. улаза	Бр. стана	Подбр. стана	Начин коришћења посебног дела	Корисна површина (m ²)	
1		1		ПОСЛОВНИ ПРОСТОР ВОДОПРИВРЕДЕ	448	
2		2		ПОСЛОВНИ ПРОСТОР ТЕХНИЧКИХ УСЛУГА	80	

еКатастар непокретности



Претраживање

Промена лозинке

Одјава

Насловна страна / Парцеле

Парцеле

Претраживање парцела, преглед података објеката и посебних делова.

[Помоћ](#)

Општина и КО*:

СМЕДЕРЕВО

СМЕДЕРЕВО









Прикажи

Број парцеле*:


1/26

Евиденција: ☒ Катастар непокретности ☐ Катастар земљишта

Подаци о земљишту (парцела и делови парцела)

Број парцеле	Број дела парцеле	Површина (m ²)	Улица/Потес	Врста земљишта	Начин коришћења земљишта	
▶  1/26	6	99	ДУНАВСKE ЊИВЕ	ЗЕМЉИШТЕ У ГРАЂЕВИНСКОМ ПОДРУЧЈУ	ЗЕМЉИШТЕ ПОД ЗГРАДОМ И ДРУГИМ ОБЈЕКТОМ	
▶  1/26	7	71	ДУНАВСKE ЊИВЕ	ЗЕМЉИШТЕ У ГРАЂЕВИНСКОМ ПОДРУЧЈУ	ЗЕМЉИШТЕ ПОД ЗГРАДОМ И ДРУГИМ ОБЈЕКТОМ	
▶  1/26	8	15	ДУНАВСKE ЊИВЕ	ЗЕМЉИШТЕ У ГРАЂЕВИНСКОМ ПОДРУЧЈУ	ЗЕМЉИШТЕ ПОД ЗГРАДОМ И ДРУГИМ ОБЈЕКТОМ	
▶  1/26	9	12	ДУНАВСKE ЊИВЕ	ЗЕМЉИШТЕ У ГРАЂЕВИНСКОМ ПОДРУЧЈУ	ЗЕМЉИШТЕ ПОД ДЕЛОМ ЗГРАДЕ	
▶  1/26	10	222.493	ДУНАВСKE ЊИВЕ	ЗЕМЉИШТЕ У ГРАЂЕВИНСКОМ ПОДРУЧЈУ	ПАШЊАК 2. КЛАСЕ	
		Σ: 222.690				
1 2						

Подаци о зградама и другим грађевинским објектима (објекти на изабраном делу парцеле)

Улица	Кућни број	Кућни подброј	Површина (m ²)	Начин коришћења објекта	Статус објекта	
▶ ДУНАВСKE ЊИВЕ			99	ОСТАЛЕ ЗГРАДЕ	ОБЈЕКАТ ИЗГРАЂЕН БЕЗ ОДОБРЕЊА ЗА ГРАДЊУ	

Нема података о посебним деловима изабраног објекта!



Република Србија
Републички геодетски завод
Геодетско-катастарски информациони систем

* Број листа непокретности: 14108

katastar.rgz.gov.rs/eKatastar | 09.08.2024. 13:44:06

Подаци катастра непокретности

Подаци о непокретности	03534e52-f0e4-4aa5-8d90-b9efa2b16733
Матични број општине:	71099
Општина:	СМЕДЕРЕВО
Матични број катастарске општине:	740152
Катастарска општина:	СМЕДЕРЕВО
Датум ажурности:	08.08.2024. 14:45
Служба:	СМЕДЕРЕВО
Извор податка:	СМЕДЕРЕВО, ЈЕ

1. Подаци о парцели - А лист

Потес / Улица:	ДУНАВСКЕ ЊИВЕ
Број парцеле:	1/26
Површина m²:	224233
Број листа непокретности:	14108

Подаци о делу парцеле

Број дела:	1
Врста земљишта:	ЗЕМЉИШТЕ У ГРАЂЕВИНСКОМ ПОДРУЧЈУ
Култура:	ЗЕМЉИШТЕ ПОД ЗГРАДОМ И ДРУГИМ ОБЈЕКТОМ
Површина m²:	530

Имаоци права на парцели - Б лист

Назив:	РЕПУБЛИКА СРБИЈА
Адреса:	БЕОГРАД, НЕМАЊИНА 11
Матични број лица:	0000007020171
Врста права:	СВОЈИНА
Облик својине:	ЈАВНА СВОЈИНА
Удео:	1/1

Терети на парцели - Г лист

*** Нема терета ***

Напомена (терет парцела)

*** Нема напомене ***

2. Подаци о зградама и другим грађевинским објектима - В1 лист

Број објекта:	1
Назив улице:	ДУНАВСКЕ ЊИВЕ
Кућни број:	
Кућни подброј:	
Површина m²:	530
Корисна површина m²:	ПОВРШИНА НИЈЕ ЕВИДЕНТИРАНА
Грађевинска површина m²:	ПОВРШИНА НИЈЕ ЕВИДЕНТИРАНА
Начин коришћења и назив објекта:	ОСТАЛЕ ЗГРАДЕ-МЕХАН.РАДИОНИЦА СА КАНЦ.ПРОСТОРОМ

Правни статус објекта:	ОБЈЕКАТ ИЗГРАЂЕН БЕЗ ОДОБРЕЊА ЗА ГРАДЊУ
Број етажа под земљом:	
Број етажа у приземљу:	1
Број етажа над земљом:	
Број етажа у поткровљу:	
Имаоци права на објекту	
Назив:	ВОДОПРИВРЕДНО-ГРАЂЕВИНСКО ПРЕДУЗЕЋЕ "НИСКОГРАДЊА" А.Д.СМЕДЕРЕВО
Адреса:	СМЕДЕРЕВО, ШАЛИНАЧКА ББ
Матични број лица:	0000007198523
Врста права:	ДРЖАЛАЦ
Облик својине:	ПРИВАТНА
Удео:	1/1
Терети на објекту - Г лист	
Врста терета:	ОБЈЕКАТ ИЗГРАЂЕН БЕЗ ДОЗВОЛЕ
Датум уписа:	28.05.2004.
Трајање терета:	
Опис терета:	
Напомена (терет објекта)	
*** Нема напомене ***	

3. Подаци о посебном делу објекта - В2 лист

Број објекта:	1
Назив улице:	ДУНАВСКЕ ЊИВЕ
Број улаза:	
Евид. број:	1
Начин коришћења:	ПОСЛОВНИ ПРОСТОР ВОДОПРИВРЕДЕ
Број посебног дела:	1
Подброј посебног дела:	
Спратност:	Приземље
Собност:	Пословни простор - Једна просторија
Грађевинска пов. m²:	ПОВРШИНА НИЈЕ ЕВИДЕНТИРАНА
Корисна пов. m²:	448
Начин утврђивања кор.пов.:	НА ОСНОВУ МЕРЕЊА
Имаоци права на посебном делу	
Назив:	ВОДОПРИВРЕДНО-ГРАЂЕВИНСКО ПРЕДУЗЕЋЕ "НИСКОГРАДЊА" А.Д.СМЕДЕРЕВО
Адреса:	СМЕДЕРЕВО, ШАЛИНАЧКА ББ
Матични број лица:	0000007198523
Врста права:	ДРЖАЛАЦ
Облик својине:	ДРУШТВЕНА
Удео:	1/1
Терети на посебном делу - Г лист	
*** Нема терета ***	
Напомена (терет посебног дела)	
*** Нема напомене ***	

* Извод из базе података катастра непокретности.

НАПОМЕНА: Сходно члану 18. Закона о републичким административним таксама и члану 6. Уредбе о условима издавања извода из листа непокретности и листа вода из ГКИС-а, без накнаде се издаје извод из листа непокретности: органима, организацијама и институцијама Републике Србије, аутономних покрајина, односно јединица локалне самоуправе, организацијама обавезног социјалног осигурања, установама основаних од стране Републике Србије, аутономних покрајина, односно јединица локалне самоуправе,

Црквама и верским заједницама, Црвеном крсту Србије, дипломатско-конзуларним представништвима страних држава, под условом узајамности, јавним бележницима, геодетским организацијама и привредним друштвима и предузетницима уписаним у Регистар посредника у промету и закупу непокретности, и исти се дигитално преузимају преко сервисне магистрале државних органа и електронских сервиса РГЗ-а.



Република Србија
Републички геодетски завод
Геодетско-катастарски информациони систем

* Број листа непокретности: 14108

katastar.rgz.gov.rs/eKatastar | 09.08.2024. 13:44:25

Подаци катастра непокретности

Подаци о непокретности	90e77dc8-1b64-4072-9a1f-2893f529c460
Матични број општине:	71099
Општина:	СМЕДЕРЕВО
Матични број катастарске општине:	740152
Катастарска општина:	СМЕДЕРЕВО
Датум ажурности:	08.08.2024. 14:45
Служба:	СМЕДЕРЕВО
Извор податка:	СМЕДЕРЕВО, ЈЕ

1. Подаци о парцели - А лист

Потес / Улица:	ДУНАВСКЕ ЊИВЕ
Број парцеле:	1/26
Површина m²:	224233
Број листа непокретности:	14108

Подаци о делу парцеле

Број дела:	1
Врста земљишта:	ЗЕМЉИШТЕ У ГРАЂЕВИНСКОМ ПОДРУЧЈУ
Култура:	ЗЕМЉИШТЕ ПОД ЗГРАДОМ И ДРУГИМ ОБЈЕКТОМ
Површина m²:	530

Имаоци права на парцели - Б лист

Назив:	РЕПУБЛИКА СРБИЈА
Адреса:	БЕОГРАД, НЕМАЊИНА 11
Матични број лица:	0000007020171
Врста права:	СВОЈИНА
Облик својине:	ЈАВНА СВОЈИНА
Удео:	1/1

Терети на парцели - Г лист

*** Нема терета ***

Напомена (терет парцела)

*** Нема напомене ***

2. Подаци о зградама и другим грађевинским објектима - В1 лист

Број објекта:	1
Назив улице:	ДУНАВСКЕ ЊИВЕ
Кућни број:	
Кућни подброј:	
Површина m²:	530
Корисна површина m²:	ПОВРШИНА НИЈЕ ЕВИДЕНТИРАНА
Грађевинска површина m²:	ПОВРШИНА НИЈЕ ЕВИДЕНТИРАНА
Начин коришћења и назив објекта:	ОСТАЛЕ ЗГРАДЕ-МЕХАН.РАДИОНИЦА СА КАНЦ.ПРОСТОРОМ

Правни статус објекта:	ОБЈЕКАТ ИЗГРАЂЕН БЕЗ ОДОБРЕЊА ЗА ГРАДЊУ
Број етажа под земљом:	
Број етажа у приземљу:	1
Број етажа над земљом:	
Број етажа у поткровљу:	
Имаоци права на објекту	
Назив:	ВОДОПРИВРЕДНО-ГРАЂЕВИНСКО ПРЕДУЗЕЋЕ "НИСКОГРАДЊА" А.Д.СМЕДЕРЕВО
Адреса:	СМЕДЕРЕВО, ШАЛИНАЧКА ББ
Матични број лица:	0000007198523
Врста права:	ДРЖАЛАЦ
Облик својине:	ПРИВАТНА
Удео:	1/1
Терети на објекту - Г лист	
Врста терета:	ОБЈЕКАТ ИЗГРАЂЕН БЕЗ ДОЗВОЛЕ
Датум уписа:	28.05.2004.
Трајање терета:	
Опис терета:	
Напомена (терет објекта)	
*** Нема напомене ***	

3. Подаци о посебном делу објекта - В2 лист

Број објекта:	1
Назив улице:	ДУНАВСКЕ ЊИВЕ
Број улаза:	
Евид. број:	2
Начин коришћења:	ПОСЛОВНИ ПРОСТОР ТЕХНИЧКИХ УСЛУГА
Број посебног дела:	2
Подброј посебног дела:	
Спратност:	Приземље
Собност:	Пословни простор - Једна просторија
Грађевинска пов. m ² :	ПОВРШИНА НИЈЕ ЕВИДЕНТИРАНА
Корисна пов. m ² :	80
Начин утврђивања кор.пов.:	НА ОСНОВУ МЕРЕЊА
Имаоци права на посебном делу	
Назив:	ВОДОПРИВРЕДНО-ГРАЂЕВИНСКО ПРЕДУЗЕЋЕ "НИСКОГРАДЊА" А.Д.СМЕДЕРЕВО
Адреса:	СМЕДЕРЕВО, ШАЛИНАЧКА ББ
Матични број лица:	0000007198523
Врста права:	ДРЖАЛАЦ
Облик својине:	ДРУШТВЕНА
Удео:	1/1
Терети на посебном делу - Г лист	
*** Нема терета ***	
Напомена (терет посебног дела)	
*** Нема напомене ***	

* Извод из базе података катастра непокретности.

НАПОМЕНА: Сходно члану 18. Закона о републичким административним таксама и члану 6. Уредбе о условима издавања извода из листа непокретности и листа вода из ГКИС-а, без накнаде се издаје извод из листа непокретности: органима, организацијама и институцијама Републике Србије, аутономних покрајина, односно јединица локалне самоуправе, организацијама обавезног социјалног осигурања, установама основаних од стране Републике Србије, аутономних покрајина, односно јединица локалне самоуправе,

Црквама и верским заједницама, Црвеном крсту Србије, дипломатско-конзуларним представништвима страних држава, под условом узајамности, јавним бележницима, геодетским организацијама и привредним друштвима и предузетницима уписаним у Регистар посредника у промету и закупу непокретности, и исти се дигитално преузимају преко сервисне магистрале државних органа и електронских сервиса РГЗ-а.



Република Србија
Републички геодетски завод
Геодетско-катастарски информациони систем

* Број листа непокретности: 14108

katastar.rgz.gov.rs/eKatastar | 09.08.2024. 13:43:40

Подаци катастра непокретности

Подаци о непокретности	649f9d05-0dae-4e86-822c-c28c9e097fa7
Матични број општине:	71099
Општина:	СМЕДЕРЕВО
Матични број катастарске општине:	740152
Катастарска општина:	СМЕДЕРЕВО
Датум ажурности:	08.08.2024. 14:45
Служба:	СМЕДЕРЕВО
Извор податка:	СМЕДЕРЕВО, ЈЕ

1. Подаци о парцели - А лист

Потес / Улица:	ДУНАВСКЕ ЊИВЕ
Број парцеле:	1/26
Површина m²:	224233
Број листа непокретности:	14108

Подаци о делу парцеле

Број дела:	1
Врста земљишта:	ЗЕМЉИШТЕ У ГРАЂЕВИНСКОМ ПОДРУЧЈУ
Култура:	ЗЕМЉИШТЕ ПОД ЗГРАДОМ И ДРУГИМ ОБЈЕКТОМ
Површина m²:	530

Имаоци права на парцели - Б лист

Назив:	РЕПУБЛИКА СРБИЈА
Адреса:	БЕОГРАД, НЕМАЊИНА 11
Матични број лица:	0000007020171
Врста права:	СВОЈИНА
Облик својине:	ЈАВНА СВОЈИНА
Удео:	1/1

Терети на парцели - Г лист

*** Нема терета ***

Напомена (терет парцела)

*** Нема напомене ***

2. Подаци о зградама и другим грађевинским објектима - В1 лист

Број објекта:	1
Назив улице:	ДУНАВСКЕ ЊИВЕ
Кућни број:	
Кућни подброј:	
Површина m²:	530
Корисна површина m²:	ПОВРШИНА НИЈЕ ЕВИДЕНТИРАНА
Грађевинска површина m²:	ПОВРШИНА НИЈЕ ЕВИДЕНТИРАНА
Начин коришћења и назив објекта:	ОСТАЛЕ ЗГРАДЕ-МЕХАН.РАДИОНИЦА СА КАНЦ.ПРОСТОРОМ

Правни статус објекта: ОБЈЕКАТ ИЗГРАЂЕН БЕЗ ОДОБРЕЊА ЗА ГРАДЊУ

Број етажа под земљом:

Број етажа у приземљу: 1

Број етажа над земљом:

Број етажа у поткровљу:

Имаоци права на објекту

Назив: ВОДОПРИВРЕДНО-ГРАЂЕВИНСКО ПРЕДУЗЕЋЕ "НИСКОГРАДЊА"
А.Д.СМЕДЕРЕВО

Адреса: СМЕДЕРЕВО, ШАЛИНАЧКА ББ

Матични број лица: 0000007198523

Врста права: ДРЖАЛАЦ

Облик својине: ПРИВАТНА

Удео: 1/1

Терети на објекту - Г лист

Врста терета: ОБЈЕКАТ ИЗГРАЂЕН БЕЗ ДОЗВОЛЕ

Датум уписа: 28.05.2004.

Трајање терета:

Опис терета:

Напомена (терет објекта)

*** Нема напомене ***

* Извод из базе података катастра непокретности.

НАПОМЕНА: Сходно члану 18. Закона о републичким административним таксама и члану 6. Уредбе о условима издавања извода из листа непокретности и листа вода из ГКИС-а, без накнаде се издаје извод из листа непокретности: органима, организацијама и институцијама Републике Србије, аутономних покрајина, односно јединица локалне самоуправе, организацијама обавезног социјалног осигурања, установама основаних од стране Републике Србије, аутономних покрајина, односно јединица локалне самоуправе, Црквама и верским заједницама, Црвеном крсту Србије, дипломатско-конзуларним представништвима страних држава, под условом узајамности, јавним бележницима, геодетским организацијама и привредним друштвима и предузетницима уписаним у Регистар посредника у промету и закупу непокретности, и исти се дигитално преузимају преко сервисне магистрале државних органа и електронских сервиса РГЗ-а.



Република Србија
Републички геодетски завод
Геодетско-катастарски информациони систем

* Број листа непокретности: 14108

katastar.rgz.gov.rs/eKatastar | 09.08.2024. 13:44:44

Подаци катастра непокретности

Подаци о непокретности	b6330755-3713-4517-9758-0ff278fc4fd1
Матични број општине:	71099
Општина:	СМЕДЕРЕВО
Матични број катастарске општине:	740152
Катастарска општина:	СМЕДЕРЕВО
Датум ажурности:	08.08.2024. 14:45
Служба:	СМЕДЕРЕВО
Извор податка:	СМЕДЕРЕВО, ЈЕ

1. Подаци о парцели - А лист

Потес / Улица:	ДУНАВСКЕ ЊИВЕ
Број парцеле:	1/26
Површина m²:	224233
Број листа непокретности:	14108

Подаци о делу парцеле

Број дела:	2
Врста земљишта:	ЗЕМЉИШТЕ У ГРАЂЕВИНСКОМ ПОДРУЧЈУ
Култура:	ЗЕМЉИШТЕ ПОД ЗГРАДОМ И ДРУГИМ ОБЈЕКТОМ
Површина m²:	650

Имаоци права на парцели - Б лист

Назив:	РЕПУБЛИКА СРБИЈА
Адреса:	БЕОГРАД, НЕМАЊИНА 11
Матични број лица:	0000007020171
Врста права:	СВОЈИНА
Облик својине:	ЈАВНА СВОЈИНА
Удео:	1/1

Терети на парцели - Г лист

*** Нема терета ***

Напомена (терет парцела)

*** Нема напомене ***

2. Подаци о зградама и другим грађевинским објектима - В1 лист

Број објекта:	2
Назив улице:	ДУНАВСКЕ ЊИВЕ
Кућни број:	
Кућни подброј:	
Површина m²:	650
Корисна површина m²:	ПОВРШИНА НИЈЕ ЕВИДЕНТИРАНА
Грађевинска површина m²:	ПОВРШИНА НИЈЕ ЕВИДЕНТИРАНА
Начин коришћења и назив објекта:	ОСТАЛЕ ЗГРАДЕ-МЕХАНИЧКА РАДИОНИЦА СА ГАРАЖОМ

Правни статус објекта: ОБЈЕКАТ ИЗГРАЂЕН БЕЗ ОДОБРЕЊА ЗА ГРАДЊУ

Број етажа под земљом:

Број етажа у приземљу: 1

Број етажа над земљом:

Број етажа у поткровљу:

Имаоци права на објекту

Назив: ВОДОПРИВРЕДНО ПРИВРЕДНО ДРУШТВО "СМЕДЕРЕВО" ДОО
СМЕДЕРЕВО

Адреса: СМЕДЕРЕВО, БРАНКА РАДИЧЕВИЋА 1

Матични број лица: 0000007198515

Врста права: ДРЖАЛАЦ

Облик својине: ДРЖАВНА РС

Удео: 1/1

Терети на објекту - Г лист

Врста терета: ОБЈЕКАТ ИЗГРАЂЕН БЕЗ ДОЗВОЛЕ

Датум уписа: 28.05.2004.

Трајање терета:

Опис терета:

Напомена (терет објекта)

*** Нема напомене ***

* Извод из базе података катастра непокретности.

НАПОМЕНА: Сходно члану 18. Закона о републичким административним таксама и члану 6. Уредбе о условима издавања извода из листа непокретности и листа вода из ГКИС-а, без накнаде се издаје извод из листа непокретности: органима, организацијама и институцијама Републике Србије, аутономних покрајина, односно јединица локалне самоуправе, организацијама обавезног социјалног осигурања, установама основаних од стране Републике Србије, аутономних покрајина, односно јединица локалне самоуправе, Црквама и верским заједницама, Црвеном крсту Србије, дипломатско-конзуларним представништвима страних држава, под условом узајамности, јавним бележницима, геодетским организацијама и привредним друштвима и предузетницима уписаним у Регистар посредника у промету и закупу непокретности, и исти се дигитално преузимају преко сервисне магистрале државних органа и електронских сервиса РГЗ-а.



Република Србија
Републички геодетски завод
Геодетско-катастарски информациони систем

* Број листа непокретности: 14108

katastar.rgz.gov.rs/eKatastar | 09.08.2024. 13:45:11

Подаци катастра непокретности

Подаци о непокретности	263c2927-3eaa-4b48-869d-37f98b6a1641
Матични број општине:	71099
Општина:	СМЕДЕРЕВО
Матични број катастарске општине:	740152
Катастарска општина:	СМЕДЕРЕВО
Датум ажурности:	08.08.2024. 14:45
Служба:	СМЕДЕРЕВО
Извор податка:	СМЕДЕРЕВО, ЈЕ

1. Подаци о парцели - А лист

Потес / Улица:	ДУНАВСКЕ ЊИВЕ
Број парцеле:	1/26
Површина m²:	224233
Број листа непокретности:	14108

Подаци о делу парцеле

Број дела:	3
Врста земљишта:	ЗЕМЉИШТЕ У ГРАЂЕВИНСКОМ ПОДРУЧЈУ
Култура:	ЗЕМЉИШТЕ ПОД ЗГРАДОМ И ДРУГИМ ОБЈЕКТОМ
Површина m²:	117

Имаоци права на парцели - Б лист

Назив:	РЕПУБЛИКА СРБИЈА
Адреса:	БЕОГРАД, НЕМАЊИНА 11
Матични број лица:	0000007020171
Врста права:	СВОЈИНА
Облик својине:	ЈАВНА СВОЈИНА
Удео:	1/1

Терети на парцели - Г лист

*** Нема терета ***

Напомена (терет парцела)

*** Нема напомене ***

2. Подаци о зградама и другим грађевинским објектима - В1 лист

Број објекта:	3
Назив улице:	ДУНАВСКЕ ЊИВЕ
Кућни број:	5
Кућни подброј:	
Површина m²:	117
Корисна површина m²:	ПОВРШИНА НИЈЕ ЕВИДЕНТИРАНА
Грађевинска површина m²:	ПОВРШИНА НИЈЕ ЕВИДЕНТИРАНА
Начин коришћења и назив објекта:	ЗГРАДА ВОДОПРИВРЕДЕ-ЧУВАРНИЦА КАНАЛА

Правни статус објекта: ОБЈЕКАТ ИЗГРАЂЕН БЕЗ ОДОБРЕЊА ЗА ГРАДЊУ

Број етажа под земљом:

Број етажа у приземљу: 1

Број етажа над земљом:

Број етажа у поткровљу:

Имаоци права на објекту

Назив: ЈВП СРБИЈАВОДЕ

Адреса: БЕОГРАД, БРОДАРСКА 5

Врста права: ДРЖАЛАЦ

Облик својине: ДРЖАВНА РС

Удео: 1/1

Терети на објекту - Г лист

Врста терета: ОБЈЕКАТ ИЗГРАЂЕН БЕЗ ДОЗВОЛЕ

Датум уписа: 28.05.2004.

Трајање терета:

Опис терета:

Напомена (терет објекта)

*** Нема напомене ***

* Извод из базе података катастра непокретности.

НАПОМЕНА: Сходно члану 18. Закона о републичким административним таксама и члану 6. Уредбе о условима издавања извода из листа непокретности и листа вода из ГКИС-а, без накнаде се издаје извод из листа непокретности: органима, организацијама и институцијама Републике Србије, аутономних покрајина, односно јединица локалне самоуправе, организацијама обавезног социјалног осигурања, установама основаних од стране Републике Србије, аутономних покрајина, односно јединица локалне самоуправе, Црквама и верским заједницама, Црвеном крсту Србије, дипломатско-конзуларним представништвима страних држава, под условом узајамности, јавним бележницима, геодетским организацијама и привредним друштвима и предузетницима уписаним у Регистар посредника у промету и закупу непокретности, и исти се дигитално преузимају преко сервисне магистрале државних органа и електронских сервиса РГЗ-а.



Република Србија
Републички геодетски завод
Геодетско-катастарски информациони систем

* Број листа непокретности: 14108

katastar.rgz.gov.rs/eKatastar | 09.08.2024. 13:45:30

Подаци катастра непокретности

Подаци о непокретности	50699bfb-0fdc-47ae-b182-cd7be1612f0c
Матични број општине:	71099
Општина:	СМЕДЕРЕВО
Матични број катастарске општине:	740152
Катастарска општина:	СМЕДЕРЕВО
Датум ажурности:	08.08.2024. 14:45
Служба:	СМЕДЕРЕВО
Извор податка:	СМЕДЕРЕВО, ЈЕ

1. Подаци о парцели - А лист

Потес / Улица:	ДУНАВСКЕ ЊИВЕ
Број парцеле:	1/26
Површина m²:	224233
Број листа непокретности:	14108

Подаци о делу парцеле

Број дела:	4
Врста земљишта:	ЗЕМЉИШТЕ У ГРАЂЕВИНСКОМ ПОДРУЧЈУ
Култура:	ЗЕМЉИШТЕ ПОД ЗГРАДОМ И ДРУГИМ ОБЈЕКТОМ
Површина m²:	136

Имаоци права на парцели - Б лист

Назив:	РЕПУБЛИКА СРБИЈА
Адреса:	БЕОГРАД, НЕМАЊИНА 11
Матични број лица:	0000007020171
Врста права:	СВОЈИНА
Облик својине:	ЈАВНА СВОЈИНА
Удео:	1/1

Терети на парцели - Г лист

*** Нема терета ***

Напомена (терет парцела)

*** Нема напомене ***

2. Подаци о зградама и другим грађевинским објектима - В1 лист

Број објекта:	4
Назив улице:	ДУНАВСКЕ ЊИВЕ
Кућни број:	
Кућни подброј:	
Површина m²:	136
Корисна површина m²:	ПОВРШИНА НИЈЕ ЕВИДЕНТИРАНА
Грађевинска површина m²:	ПОВРШИНА НИЈЕ ЕВИДЕНТИРАНА
Начин коришћења и назив објекта:	ПОМОЋНА ЗГРАДА-НАСТРШНИЦА

Правни статус објекта: ОБЈЕКАТ ИЗГРАЂЕН БЕЗ ОДОБРЕЊА ЗА ГРАДЊУ

Број етажа под земљом:

Број етажа у приземљу: 1

Број етажа над земљом:

Број етажа у поткровљу:

Имаоци права на објекту

Назив: ВОДОПРИВРЕДНО-ГРАЂЕВИНСКО ПРЕДУЗЕЋЕ "НИСКОГРАДЊА"
А.Д.СМЕДЕРЕВО

Адреса: СМЕДЕРЕВО, ШАЛИНАЧКА ББ

Матични број лица: 0000007198523

Врста права: ДРЖАЛАЦ

Облик својине: ПРИВАТНА

Удео: 1/1

Терети на објекту - Г лист

Врста терета: ОБЈЕКАТ ИЗГРАЂЕН БЕЗ ДОЗВОЛЕ

Датум уписа: 28.05.2004.

Трајање терета:

Опис терета:

Напомена (терет објекта)

*** Нема напомене ***

* Извод из базе података катастра непокретности.

НАПОМЕНА: Сходно члану 18. Закона о републичким административним таксама и члану 6. Уредбе о условима издавања извода из листа непокретности и листа вода из ГКИС-а, без накнаде се издаје извод из листа непокретности: органима, организацијама и институцијама Републике Србије, аутономних покрајина, односно јединица локалне самоуправе, организацијама обавезног социјалног осигурања, установама основаних од стране Републике Србије, аутономних покрајина, односно јединица локалне самоуправе, Црквама и верским заједницама, Црвеном крсту Србије, дипломатско-конзуларним представништвима страних држава, под условом узајамности, јавним бележницима, геодетским организацијама и привредним друштвима и предузетницима уписаним у Регистар посредника у промету и закупу непокретности, и исти се дигитално преузимају преко сервисне магистрале државних органа и електронских сервиса РГЗ-а.



Република Србија
Републички геодетски завод
Геодетско-катастарски информациони систем

* Број листа непокретности: 14108

katastar.rgz.gov.rs/eKatastar | 09.08.2024. 13:45:48

Подаци катастра непокретности

Подаци о непокретности	e7aac209-0a5b-49b1-bdab-511b4f83dd99
Матични број општине:	71099
Општина:	СМЕДЕРЕВО
Матични број катастарске општине:	740152
Катастарска општина:	СМЕДЕРЕВО
Датум ажурности:	08.08.2024. 14:45
Служба:	СМЕДЕРЕВО
Извор податка:	СМЕДЕРЕВО, ЈЕ

1. Подаци о парцели - А лист

Потес / Улица:	ДУНАВСКЕ ЊИВЕ
Број парцеле:	1/26
Површина m²:	224233
Број листа непокретности:	14108

Подаци о делу парцеле

Број дела:	5
Врста земљишта:	ЗЕМЉИШТЕ У ГРАЂЕВИНСКОМ ПОДРУЧЈУ
Култура:	ЗЕМЉИШТЕ ПОД ЗГРАДОМ И ДРУГИМ ОБЈЕКТОМ
Површина m²:	110

Имаоци права на парцели - Б лист

Назив:	РЕПУБЛИКА СРБИЈА
Адреса:	БЕОГРАД, НЕМАЊИНА 11
Матични број лица:	0000007020171
Врста права:	СВОЈИНА
Облик својине:	ЈАВНА СВОЈИНА
Удео:	1/1

Терети на парцели - Г лист

*** Нема терета ***

Напомена (терет парцела)

*** Нема напомене ***

2. Подаци о зградама и другим грађевинским објектима - В1 лист

Број објекта:	5
Назив улице:	ДУНАВСКЕ ЊИВЕ
Кућни број:	
Кућни подброј:	
Површина m²:	110
Корисна површина m²:	ПОВРШИНА НИЈЕ ЕВИДЕНТИРАНА
Грађевинска површина m²:	ПОВРШИНА НИЈЕ ЕВИДЕНТИРАНА
Начин коришћења и назив објекта:	ОСТАЛЕ ЗГРАДЕ-ЧУВАРНИЦА НАСИПА

Правни статус објекта: ОБЈЕКАТ ИЗГРАЂЕН БЕЗ ОДОБРЕЊА ЗА ГРАДЊУ

Број етажа под земљом:

Број етажа у приземљу: 1

Број етажа над земљом:

Број етажа у поткровљу:

Имаоци права на објекту

Назив: ЈВП СРБИЈАВОДЕ

Адреса: БЕОГРАД, БРОДАРСКА 5

Врста права: ДРЖАЛАЦ

Облик својине: ДРЖАВНА РС

Удео: 1/1

Терети на објекту - Г лист

Врста терета: ОБЈЕКАТ ИЗГРАЂЕН БЕЗ ДОЗВОЛЕ

Датум уписа: 28.05.2004.

Трајање терета:

Опис терета:

Напомена (терет објекта)

*** Нема напомене ***

* Извод из базе података катастра непокретности.

НАПОМЕНА: Сходно члану 18. Закона о републичким административним таксама и члану 6. Уредбе о условима издавања извода из листа непокретности и листа вода из ГКИС-а, без накнаде се издаје извод из листа непокретности: органима, организацијама и институцијама Републике Србије, аутономних покрајина, односно јединица локалне самоуправе, организацијама обавезног социјалног осигурања, установама основаних од стране Републике Србије, аутономних покрајина, односно јединица локалне самоуправе, Црквама и верским заједницама, Црвеном крсту Србије, дипломатско-конзуларним представништвима страних држава, под условом узајамности, јавним бележницима, геодетским организацијама и привредним друштвима и предузетницима уписаним у Регистар посредника у промету и закупу непокретности, и исти се дигитално преузимају преко сервисне магистрале државних органа и електронских сервиса РГЗ-а.



Република Србија
Републички геодетски завод
Геодетско-катастарски информациони систем

* Број листа непокретности: 14108

katastar.rgz.gov.rs/eKatastar | 09.08.2024. 13:46:09

Подаци катастра непокретности

Подаци о непокретности	5f2641c9-451b-42d0-9f31-9f20a6eb3ea2
Матични број општине:	71099
Општина:	СМЕДЕРЕВО
Матични број катастарске општине:	740152
Катастарска општина:	СМЕДЕРЕВО
Датум ажурности:	08.08.2024. 14:45
Служба:	СМЕДЕРЕВО
Извор податка:	СМЕДЕРЕВО, ЈЕ

1. Подаци о парцели - А лист

Потес / Улица:	ДУНАВСКЕ ЊИВЕ
Број парцеле:	1/26
Површина m²:	224233
Број листа непокретности:	14108

Подаци о делу парцеле

Број дела:	6
Врста земљишта:	ЗЕМЉИШТЕ У ГРАЂЕВИНСКОМ ПОДРУЧЈУ
Култура:	ЗЕМЉИШТЕ ПОД ЗГРАДОМ И ДРУГИМ ОБЈЕКТОМ
Површина m²:	99

Имаоци права на парцели - Б лист

Назив:	РЕПУБЛИКА СРБИЈА
Адреса:	БЕОГРАД, НЕМАЊИНА 11
Матични број лица:	0000007020171
Врста права:	СВОЈИНА
Облик својине:	ЈАВНА СВОЈИНА
Удео:	1/1

Терети на парцели - Г лист

*** Нема терета ***

Напомена (терет парцела)

*** Нема напомене ***

2. Подаци о зградама и другим грађевинским објектима - В1 лист

Број објекта:	6
Назив улице:	ДУНАВСКЕ ЊИВЕ
Кућни број:	
Кућни подброј:	
Површина m²:	99
Корисна површина m²:	ПОВРШИНА НИЈЕ ЕВИДЕНТИРАНА
Грађевинска површина m²:	ПОВРШИНА НИЈЕ ЕВИДЕНТИРАНА
Начин коришћења и назив објекта:	ОСТАЛЕ ЗГРАДЕ-МЕХАНИЧКА РАДИОНИЦА

Правни статус објекта: ОБЈЕКАТ ИЗГРАЂЕН БЕЗ ОДОБРЕЊА ЗА ГРАДЊУ

Број етажа под земљом:

Број етажа у приземљу: 1

Број етажа над земљом:

Број етажа у поткровљу:

Имаоци права на објекту

Назив: ВОДОПРИВРЕДНО ПРИВРЕДНО ДРУШТВО "СМЕДЕРЕВО" ДОО
СМЕДЕРЕВО

Адреса: СМЕДЕРЕВО, БРАНКА РАДИЧЕВИЋА 1

Матични број лица: 0000007198515

Врста права: ДРЖАЛАЦ

Облик својине: ДРЖАВНА РС

Удео: 1/1

Терети на објекту - Г лист

Врста терета: ОБЈЕКАТ ИЗГРАЂЕН БЕЗ ДОЗВОЛЕ

Датум уписа: 28.05.2004.

Трајање терета:

Опис терета:

Напомена (терет објекта)

*** Нема напомене ***

* Извод из базе података катастра непокретности.

НАПОМЕНА: Сходно члану 18. Закона о републичким административним таксама и члану 6. Уредбе о условима издавања извода из листа непокретности и листа вода из ГКИС-а, без накнаде се издаје извод из листа непокретности: органима, организацијама и институцијама Републике Србије, аутономних покрајина, односно јединица локалне самоуправе, организацијама обавезног социјалног осигурања, установама основаних од стране Републике Србије, аутономних покрајина, односно јединица локалне самоуправе, Црквама и верским заједницама, Црвеном крсту Србије, дипломатско-конзуларним представништвима страних држава, под условом узајамности, јавним бележницима, геодетским организацијама и привредним друштвима и предузетницима уписаним у Регистар посредника у промету и закупу непокретности, и исти се дигитално преузимају преко сервисне магистрале државних органа и електронских сервиса РГЗ-а.



Република Србија
Републички геодетски завод
Геодетско-катастарски информациони систем

* Број листа непокретности: 14108

katastar.rgz.gov.rs/eKatastar | 09.08.2024. 13:46:29

Подаци катастра непокретности

Подаци о непокретности	1e43d844-111a-49ac-81e5-08471f837c3e
Матични број општине:	71099
Општина:	СМЕДЕРЕВО
Матични број катастарске општине:	740152
Катастарска општина:	СМЕДЕРЕВО
Датум ажурности:	08.08.2024. 14:45
Служба:	СМЕДЕРЕВО
Извор податка:	СМЕДЕРЕВО, ЈЕ

1. Подаци о парцели - А лист

Потес / Улица:	ДУНАВСКЕ ЊИВЕ
Број парцеле:	1/26
Површина m²:	224233
Број листа непокретности:	14108

Подаци о делу парцеле

Број дела:	7
Врста земљишта:	ЗЕМЉИШТЕ У ГРАЂЕВИНСКОМ ПОДРУЧЈУ
Култура:	ЗЕМЉИШТЕ ПОД ЗГРАДОМ И ДРУГИМ ОБЈЕКТОМ
Површина m²:	71

Имаоци права на парцели - Б лист

Назив:	РЕПУБЛИКА СРБИЈА
Адреса:	БЕОГРАД, НЕМАЊИНА 11
Матични број лица:	0000007020171
Врста права:	СВОЈИНА
Облик својине:	ЈАВНА СВОЈИНА
Удео:	1/1

Терети на парцели - Г лист

*** Нема терета ***

Напомена (терет парцела)

*** Нема напомене ***

2. Подаци о зградама и другим грађевинским објектима - В1 лист

Број објекта:	7
Назив улице:	ДУНАВСКЕ ЊИВЕ
Кућни број:	
Кућни подброј:	
Површина m²:	71
Корисна површина m²:	ПОВРШИНА НИЈЕ ЕВИДЕНТИРАНА
Грађевинска површина m²:	ПОВРШИНА НИЈЕ ЕВИДЕНТИРАНА
Начин коришћења и назив објекта:	ОСТАЛЕ ЗГРАДЕ-ЦРПНА СТАНИЦА

Правни статус објекта: ОБЈЕКАТ ИЗГРАЂЕН БЕЗ ОДОБРЕЊА ЗА ГРАДЊУ

Број етажа под земљом:

Број етажа у приземљу: 1

Број етажа над земљом:

Број етажа у поткровљу:

Имаоци права на објекту

Назив: ЈВП СРБИЈАВОДЕ

Адреса: БЕОГРАД, БРОДАРСКА 5

Врста права: ДРЖАЛАЦ

Облик својине: ДРЖАВНА РС

Удео: 1/1

Терети на објекту - Г лист

Врста терета: ОБЈЕКАТ ИЗГРАЂЕН БЕЗ ДОЗВОЛЕ

Датум уписа: 28.05.2004.

Трајање терета:

Опис терета:

Напомена (терет објекта)

*** Нема напомене ***

* Извод из базе података катастра непокретности.

НАПОМЕНА: Сходно члану 18. Закона о републичким административним таксама и члану 6. Уредбе о условима издавања извода из листа непокретности и листа вода из ГКИС-а, без накнаде се издаје извод из листа непокретности: органима, организацијама и институцијама Републике Србије, аутономних покрајина, односно јединица локалне самоуправе, организацијама обавезног социјалног осигурања, установама основаних од стране Републике Србије, аутономних покрајина, односно јединица локалне самоуправе, Црквама и верским заједницама, Црвеном крсту Србије, дипломатско-конзуларним представништвима страних држава, под условом узајамности, јавним бележницима, геодетским организацијама и привредним друштвима и предузетницима уписаним у Регистар посредника у промету и закупу непокретности, и исти се дигитално преузимају преко сервисне магистрале државних органа и електронских сервиса РГЗ-а.



Република Србија
Републички геодетски завод
Геодетско-катастарски информациони систем

* Број листа непокретности: 14108

katastar.rgz.gov.rs/eKatastar | 09.08.2024. 13:46:45

Подаци катастра непокретности

Подаци о непокретности	26b4aad7-9cf9-42af-be7e-29c640d5c1dd
Матични број општине:	71099
Општина:	СМЕДЕРЕВО
Матични број катастарске општине:	740152
Катастарска општина:	СМЕДЕРЕВО
Датум ажурности:	08.08.2024. 14:45
Служба:	СМЕДЕРЕВО
Извор податка:	СМЕДЕРЕВО, ЈЕ

1. Подаци о парцели - А лист

Потес / Улица:	ДУНАВСКЕ ЊИВЕ
Број парцеле:	1/26
Површина m²:	224233
Број листа непокретности:	14108

Подаци о делу парцеле

Број дела:	8
Врста земљишта:	ЗЕМЉИШТЕ У ГРАЂЕВИНСКОМ ПОДРУЧЈУ
Култура:	ЗЕМЉИШТЕ ПОД ЗГРАДОМ И ДРУГИМ ОБЈЕКТОМ
Површина m²:	15

Имаоци права на парцели - Б лист

Назив:	РЕПУБЛИКА СРБИЈА
Адреса:	БЕОГРАД, НЕМАЊИНА 11
Матични број лица:	0000007020171
Врста права:	СВОЈИНА
Облик својине:	ЈАВНА СВОЈИНА
Удео:	1/1

Терети на парцели - Г лист

*** Нема терета ***

Напомена (терет парцела)

*** Нема напомене ***

2. Подаци о зградама и другим грађевинским објектима - В1 лист

Број објекта:	8
Назив улице:	ДУНАВСКЕ ЊИВЕ
Кућни број:	
Кућни подброј:	
Површина m²:	15
Корисна површина m²:	ПОВРШИНА НИЈЕ ЕВИДЕНТИРАНА
Грађевинска површина m²:	ПОВРШИНА НИЈЕ ЕВИДЕНТИРАНА
Начин коришћења и назив објекта:	ОСТАЛЕ ЗГРАДЕ-ПОРТИРНИЦА

Правни статус објекта: ОБЈЕКАТ ИЗГРАЂЕН БЕЗ ОДОБРЕЊА ЗА ГРАДЊУ

Број етажа под земљом:

Број етажа у приземљу: 1

Број етажа над земљом:

Број етажа у поткровљу:

Имаоци права на објекту

Назив: ВОДОПРИВРЕДНО-ГРАЂЕВИНСКО ПРЕДУЗЕЋЕ "НИСКОГРАДЊА"
А.Д.СМЕДЕРЕВО

Адреса: СМЕДЕРЕВО, ШАЛИНАЧКА ББ

Матични број лица: 0000007198523

Врста права: ДРЖАЛАЦ

Облик својине: ПРИВАТНА

Удео: 1/1

Терети на објекту - Г лист

Врста терета: ОБЈЕКАТ ИЗГРАЂЕН БЕЗ ДОЗВОЛЕ

Датум уписа: 28.05.2004.

Трајање терета:

Опис терета:

Напомена (терет објекта)

*** Нема напомене ***

* Извод из базе података катастра непокретности.

НАПОМЕНА: Сходно члану 18. Закона о републичким административним таксама и члану 6. Уредбе о условима издавања извода из листа непокретности и листа вода из ГКИС-а, без накнаде се издаје извод из листа непокретности: органима, организацијама и институцијама Републике Србије, аутономних покрајина, односно јединица локалне самоуправе, организацијама обавезног социјалног осигурања, установама основаних од стране Републике Србије, аутономних покрајина, односно јединица локалне самоуправе, Црквама и верским заједницама, Црвеном крсту Србије, дипломатско-конзуларним представништвима страних држава, под условом узајамности, јавним бележницима, геодетским организацијама и привредним друштвима и предузетницима уписаним у Регистар посредника у промету и закупу непокретности, и исти се дигитално преузимају преко сервисне магистрале државних органа и електронских сервиса РГЗ-а.



Република Србија
Републички геодетски завод
Геодетско-катастарски информациони систем

* Број листа непокретности: 14108

katastar.rgz.gov.rs/eKatastar | 09.08.2024. 13:47:03

Подаци катастра непокретности

Подаци о непокретности	cacde070-7e67-48d6-bd1d-981a9962c892
Матични број општине:	71099
Општина:	СМЕДЕРЕВО
Матични број катастарске општине:	740152
Катастарска општина:	СМЕДЕРЕВО
Датум ажурности:	08.08.2024. 14:45
Служба:	СМЕДЕРЕВО
Извор податка:	СМЕДЕРЕВО, ЈЕ

1. Подаци о парцели - А лист

Потес / Улица:	ДУНАВСКЕ ЊИВЕ
Број парцеле:	1/26
Површина m²:	224233
Број листа непокретности:	14108

Подаци о делу парцеле

Број дела:	9
Врста земљишта:	ЗЕМЉИШТЕ У ГРАЂЕВИНСКОМ ПОДРУЧЈУ
Култура:	ЗЕМЉИШТЕ ПОД ДЕЛОМ ЗГРАДЕ
Површина m²:	12

Имаоци права на парцели - Б лист

Назив:	РЕПУБЛИКА СРБИЈА
Адреса:	БЕОГРАД, НЕМАЊИНА 11
Матични број лица:	0000007020171
Врста права:	СВОЈИНА
Облик својине:	ЈАВНА СВОЈИНА
Удео:	1/1

Терети на парцели - Г лист

*** Нема терета ***

Напомена (терет парцела)

*** Нема напомене ***

* Извод из базе података катастра непокретности.

НАПОМЕНА: Сходно члану 18. Закона о републичким административним таксама и члану 6. Уредбе о условима издавања извода из листа непокретности и листа вода из ГКИС-а, без накнаде се издаје извод из листа непокретности: органима, организацијама и институцијама Републике Србије, аутономних покрајина, односно јединица локалне самоуправе, организацијама обавезног социјалног осигурања, установама основаних од стране Републике Србије, аутономних покрајина, односно јединица локалне самоуправе, Црквама и верским заједницама, Црвеном крсту Србије, дипломатско-конзуларним представништвима страних држава, под условом узајамности, јавним бележницима, геодетским организацијама и привредним друштвима и предузетницима уписаним у Регистар посредника у промету и закупу непокретности, и исти се дигитално преузимају преко сервисне магистрале државних органа и електронских сервиса РГЗ-а.



Република Србија
Републички геодетски завод
Геодетско-катастарски информациони систем

* Број листа непокретности: 14108

katastar.rgz.gov.rs/eKatastar | 09.08.2024. 13:47:22

Подаци катастра непокретности

Подаци о непокретности	4acdf00e-bbd0-4b6c-a8f4-9c975393560d
Матични број општине:	71099
Општина:	СМЕДЕРЕВО
Матични број катастарске општине:	740152
Катастарска општина:	СМЕДЕРЕВО
Датум ажурности:	08.08.2024. 14:45
Служба:	СМЕДЕРЕВО
Извор податка:	СМЕДЕРЕВО, ЈЕ

1. Подаци о парцели - А лист

Потес / Улица:	ДУНАВСКЕ ЊИВЕ
Број парцеле:	1/26
Површина m²:	224233
Број листа непокретности:	14108

Подаци о делу парцеле

Број дела:	10
Врста земљишта:	ЗЕМЉИШТЕ У ГРАЂЕВИНСКОМ ПОДРУЧЈУ
Култура:	ПАШЊАК 2. КЛАСЕ
Површина m²:	222493

Имаоци права на парцели - Б лист

Назив:	РЕПУБЛИКА СРБИЈА
Адреса:	БЕОГРАД, НЕМАЊИНА 11
Матични број лица:	0000007020171
Врста права:	СВОЈИНА
Облик својине:	ЈАВНА СВОЈИНА
Удео:	1/1

Терети на парцели - Г лист

*** Нема терета ***

Напомена (терет парцела)

*** Нема напомене ***

* Извод из базе података катастра непокретности.

НАПОМЕНА: Сходно члану 18. Закона о републичким административним таксама и члану 6. Уредбе о условима издавања извода из листа непокретности и листа вода из ГКИС-а, без накнаде се издаје извод из листа непокретности: органима, организацијама и институцијама Републике Србије, аутономних покрајина, односно јединица локалне самоуправе, организацијама обавезног социјалног осигурања, установама основаних од стране Републике Србије, аутономних покрајина, односно јединица локалне самоуправе, Црквама и верским заједницама, Црвеном крсту Србије, дипломатско-конзуларним представништвима страних држава, под условом узајамности, јавним бележницима, геодетским организацијама и привредним друштвима и предузетницима уписаним у Регистар посредника у промету и закупу непокретности, и исти се дигитално преузимају преко сервисне магистрале државних органа и електронских сервиса РГЗ-а.